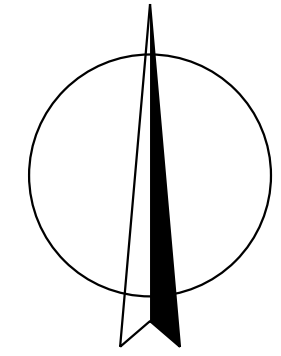
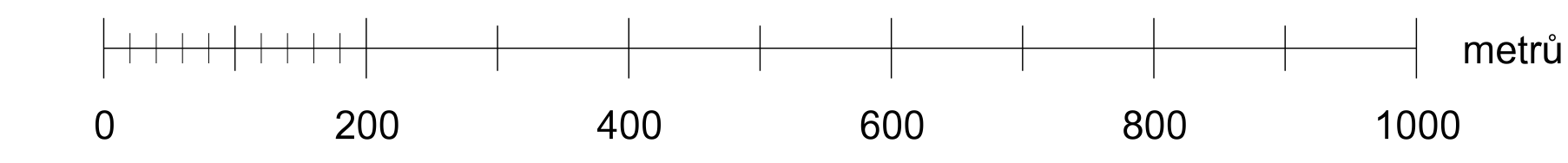


ÚZEMNÍ PLÁN HUNTÍŘOV

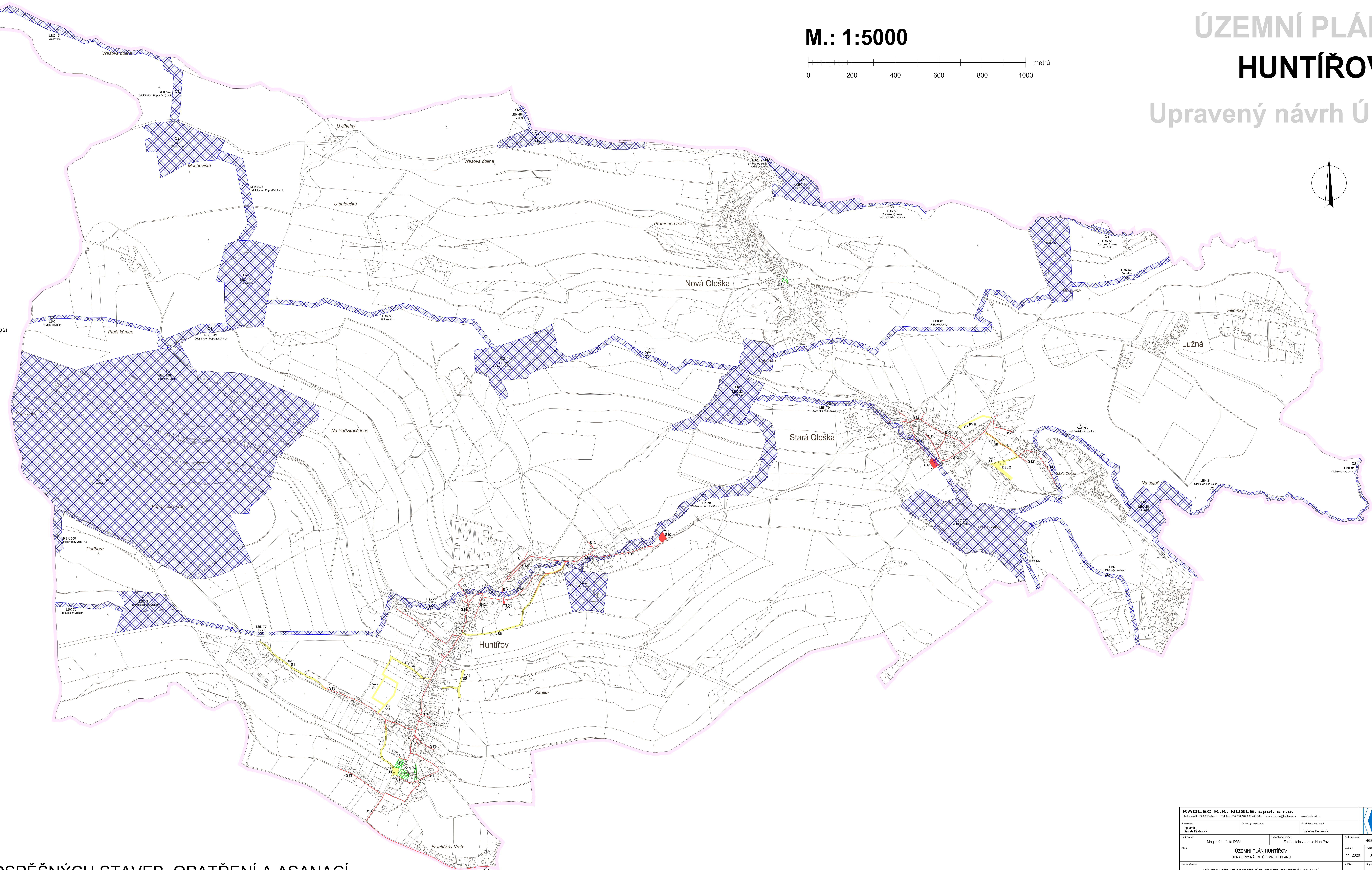
Upravený návrh ÚP

M.: 1:5000



LEGENDA :

- Hranice**
hranice řešeného území
- Záměry, pro které lze práva k pozemkům a stavbám vyvlastnit**
Veřejné prospěšné stavby - dopravní infrastruktura
místní komunikace, parkoviště
- S1 ... přestavba účelové komunikace na místní (PV 1)
S2 ... rozšíření účelové komunikace, přestavba na místní (PV 2)
S3 ... přestavba parkoviště před hřbitovem (PV 3)
S4 ... výstavba místní komunikace (PV 4)
S5 ... výstavba místní komunikace (PV 5)
S6 ... rozšíření účelové komunikace, přestavba na místní (PV 7)
S7 ... výstavba místní komunikace (PV 8)
S8 ... rozšíření účelové komunikace, přestavba na místní (PV 9)
S9 ... výstavba parkoviště pro obchůdku rekreační oblasti u rybníku Stará Oleška (DSP 2)
- Veřejné prospěšné stavby - technická infrastruktura**
plochy a koncová zařízení
- S10 ... výstavba čistírny odpadních vod pro Huntířov (T1 1)
S15 ... výstavba čistírny odpadních vod pro Starou Olešku (T1 2)
S11 ... výstavba trafostanice (TS 3N)
- liniové stavby
- S12 ... výstavba vodovodní sítě ve Staré Olešce
S13 ... výstavba kanalizační sítě v Huntířově
S14 ... výstavba vedení VN k trafostanicím TS 3N, TS 4N
- Veřejné prospěšná opatření**
plochy územního systému ekologické stability
- O1 ... regionální prvky ÚSES
O2 ... lokální prvky ÚSES
- Záměry, pro které lze uplatnit předkupní právo**
Veřejné prospěšná opatření
veřejná prostranství
- O3 ... veřejné prostranství (PZ 4 část)
O4 ... veřejné prostranství - nezapavěné plochy (PZ 1 část)



VÝKRES VEŘEJNĚ PROSPĚŠNÝCH STAVEB, OPATŘENÍ A ASANACÍ

KADLEC K.K. NUSLE, spol. s r.o. Chabovská 3, 162 00 Praha 6 Tel./fax: +420 284 067 701, 463 440 990 e-mail: praha@kadlec.cz www.kadlec.cz			
Projednatel: Ing. arch. Daniela Brndáčová	Období zpracování: Kadlec Praha	Období zpracování: Kadlec Praha	Období zpracování: Kadlec Praha
Objekt: Magistrát města Dětín	Objekt: Zastupitelstvo obce Huntířov	Objekt: 468/2017	Objekt: 468/2017
Název výkresu: ÚZEMNÍ PLÁN HUNTÍŘOV UPRAVENÝ NÁVRH ÚZEMNÍHO PLÁNU		Datum: 11. 2020	Ytvar: A3.
Název výkresu: VÝKRES VEŘEJNĚ PROSPĚŠNÝCH STAVEB, OPATŘENÍ A ASANACÍ		Měřítko: 1:5000	Kaňka: 1